



**КОМИТЕТ ИМУЩЕСТВЕННЫХ ОТНОШЕНИЙ  
АДМИНИСТРАЦИИ ПЕРМСКОГО МУНИЦИПАЛЬНОГО РАЙОНА**

**РЕШЕНИЕ**

о размещении объектов № 985

Пермский край  
Пермский район

24.12.2020

Комитет имущественных отношений администрации Пермского муниципального района разрешает Акционерному обществу «Газпром газораспределение Пермь» (ИНН 5902183841, ОГРН 1025900512670, почтовый адрес: 614000, г. Пермь, ул. Петропавловская, 43)

размещение объекта «газопровод давлением до 0,6 Мпа, для размещения которого не требуется разрешение на строительство»

на землях муниципальная собственность

на срок 1 год с 24.12.2020 г. по 23.12.2021 г.

Местоположение: Пермский край, Пермский район, Култаевское с/п. п. Объект КРП, к участку с кадастровым номером 59:32:3250001:19962

Приложение: схема предполагаемых к использованию земель или части земельного участка.

Особые условия использования:

1. Соблюдение технических условий, выданных МКУ Управление благоустройством Пермского муниципального района от 29.12.2020 № СЭД-2020-299-01-02-01вн-127.

Председатель комитета  
имущественных отношений  
администрации Пермского  
муниципального района

(подпись, печать)



Г.В. Мюресов



**Схема предполагаемых к использованию земель или части земельного участка**

Объект: Газопровод давлением до 0,6 Мпа включительно, для размещения которого не требуется разрешения на строительство

Местоположение: расположенным по адресу: Пермский край, м.р-н Пермский, с.п. Кутловское, п. Объект КРП, к.уч. с кад.№ 59:32:3250001:19962

Площадь земель или части земельного участка, кв.м.: 862

Категория земель: земли населенных пунктов

Вид разрешенного использования: -

Описание границ смежных землепользователей:

От точки n1 до точки n3 - земли общего пользования

От точки n3 до точки n4 - земельный участок с кадастровым номером 59:32:3250001:19472

От точки n4 до точки n5 - земельный участок с кадастровым номером 59:32:3250001:17312

От точки n5 до точки n6 - земельный участок с кадастровым номером 59:32:3250001:19469

От точки n6 до точки n8 - земельный участок с кадастровым номером 59:32:3250001:21025

От точки n8 до точки n10 - земельный участок с кадастровым номером 59:32:3250001:21024








От точки n10 до точки n12 - земельный участок с кадастровым номером 59:32:3250001:17310

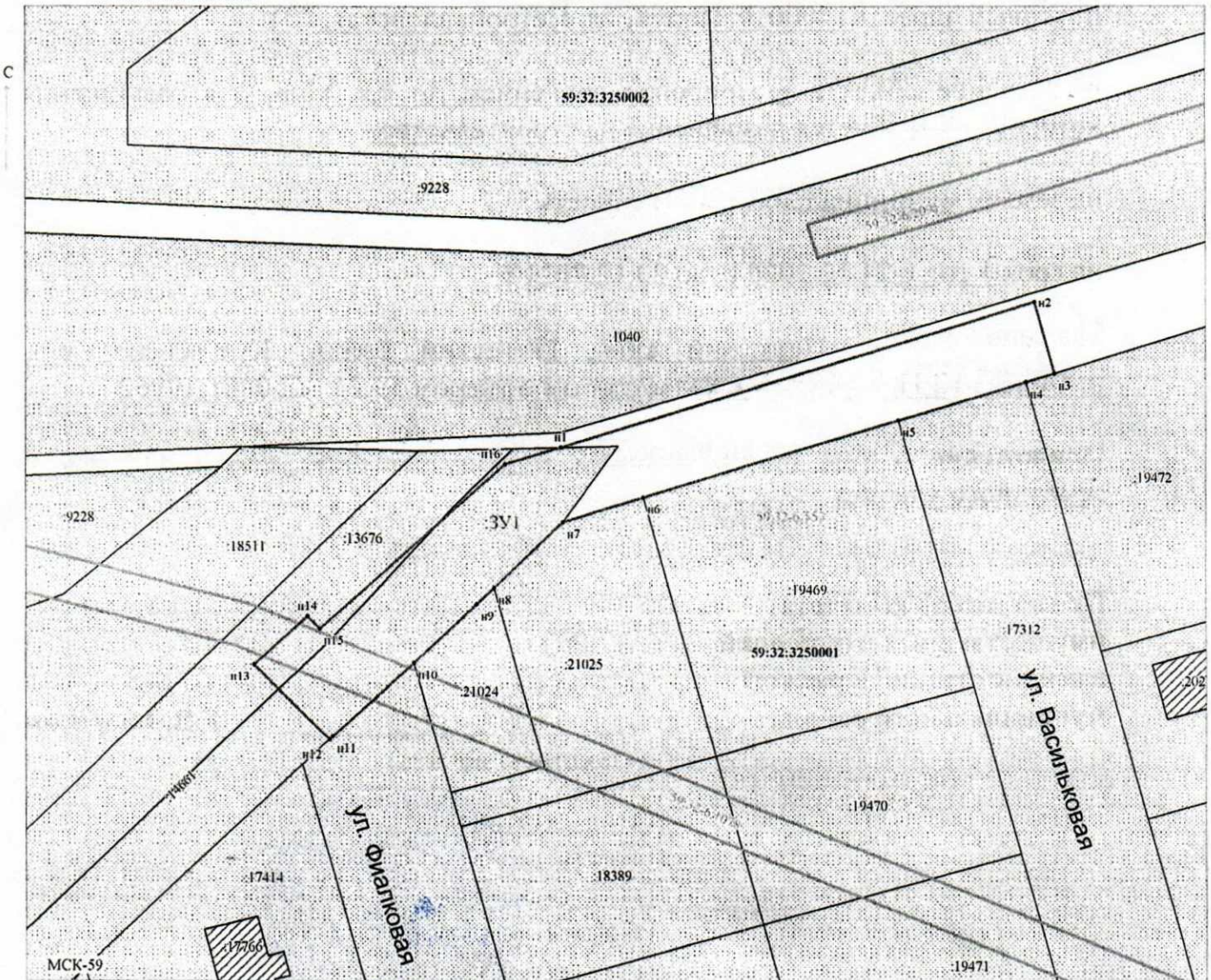
От точки n12 до точки n1 - земельный участок с кадастровым номером 59:32:3250001:13676

Каталог координат, м

№ точки границы	X	Y
n1	506998.28	2211967.95
n2	507014.65	2212021.35
n3	507006.61	2212023.58
n4	507005.64	2212020.38
n5	507001.28	2212006.03
n6	506992.57	2211977.31
n7	506989.79	2211968.15
n8	506982.40	2211960.35
n9	506980.59	2211958.43
n10	506973.90	2211951.37
n11	506965.39	2211942.37
n12	506965.05	2211942.01
n13	506973.70	2211933.64
n14	506979.21	2211939.56
n15	506977.79	2211940.94
n16	506996.35	2211961.65

**Условные обозначения:**

- |   |   |   |  |
|---|---|---|--|
|  | - предполагаемый участок земель, на которых планируется размещение объекта              |  | - зоны с особыми условиями использования территории, сведения о которых внесены в ЕГРН |
|  | - границы и номер земельного участка, сведения о которых внесены в ЕГРН                 |  | - обозначение запрашиваемого земельного участка  |
|  | - границы и номер объекта капитального строительства, сведения о которых внесены в ЕГРН |  | - характерная точка границ земель или части земельного участка                         |
|  | - граница кадастрового квартала   | <b>59:32:3250001</b>  | - номер кадастрового квартала  |



Заявитель: \_\_\_\_\_ / Егошина И.В.  
 МП (подпись, расшифровка подписи)  
 для юридических лиц  
 и индивидуальных предпринимателей)